



Einwohnergemeinde Port

Änderung Bauordnung im Bereich Portal Porttunnel

Geringfügige Änderung nach Art. 122 Abs. 7 BauV

Änderung Zonenplan Siedlung

Umzonungen (Ausschnitt 1):

- Parzelle Nr. 1340 (ZöN 5b)
- Parzelle Nr. 1454 (ZöN 7)
- Parzelle Nr. 609 und 1216 (Arbeitszone A)
- Parzellenteil Nr. 963 (Arbeitszone A)

Bezeichnung (Ausschnitt 2):

- Parzelle Nr. 900 (ZöN 5a)


Genehmigung

Bern, 8. Mai 2023



1410_Änderung_ZP_Siedlung_Port - PH/mo

Planformat: A4 / Massstab: 1'000





Legende

 Änderungsperimeter

Festlegungen

 Arbeitszone A
 Zone für öffentliche Nutzungen ZöN

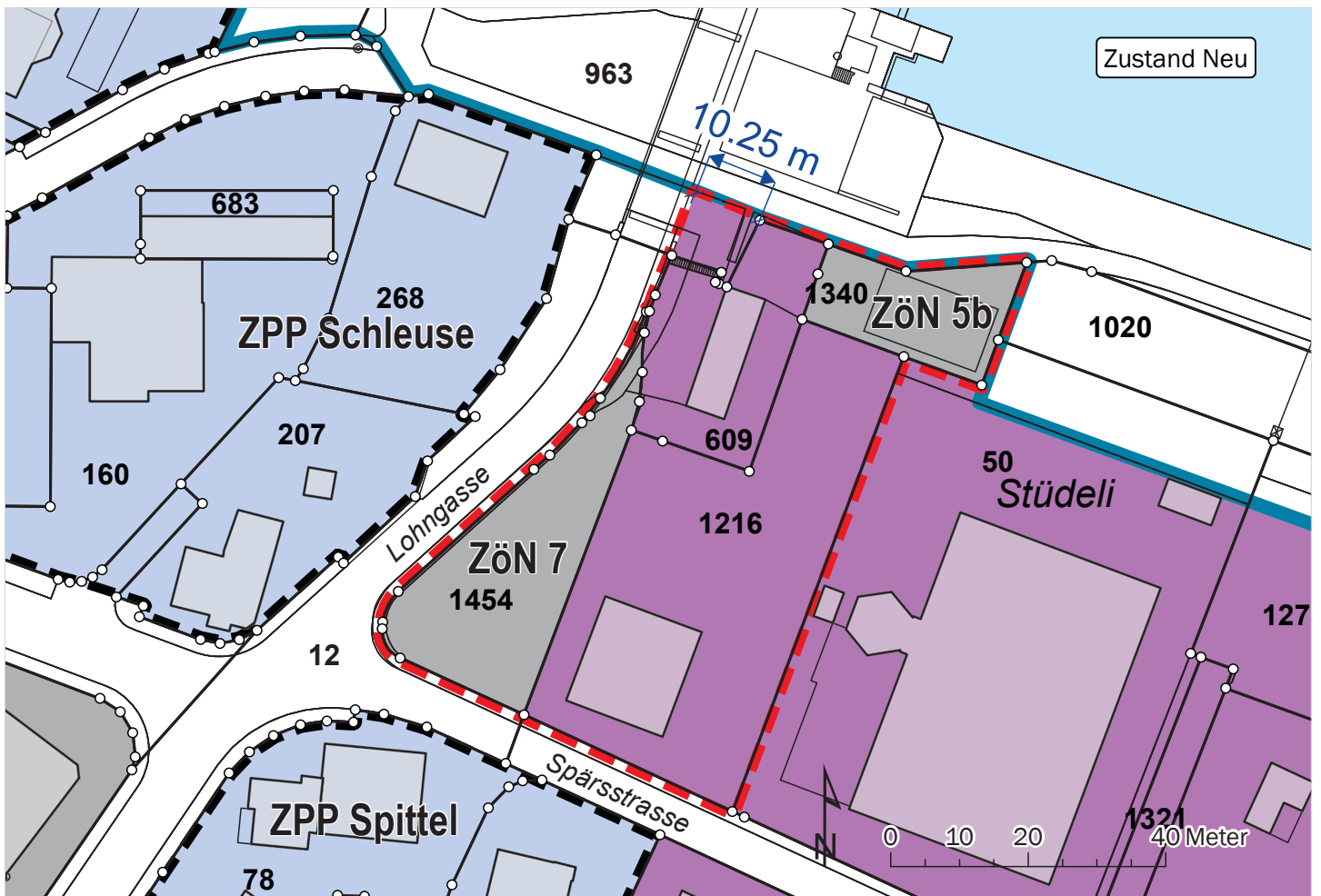
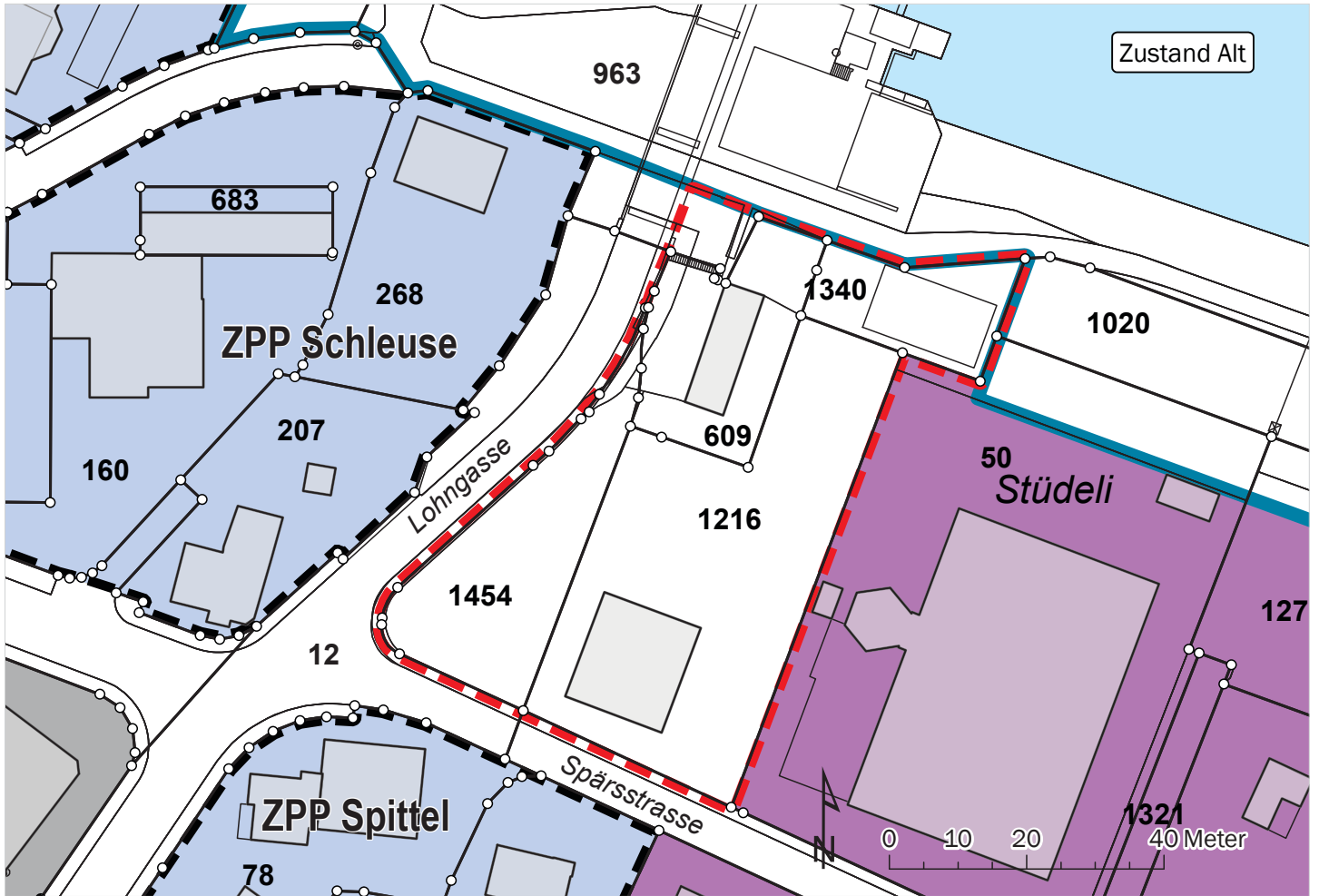
Hinweise

 Mischzone M3
 Zone mit Planungspflicht ZPP inkl. Teilzonen
 Perimeter Uferschutzplan
 Fließgewässer offen (Nidau-Büren-Kanal)

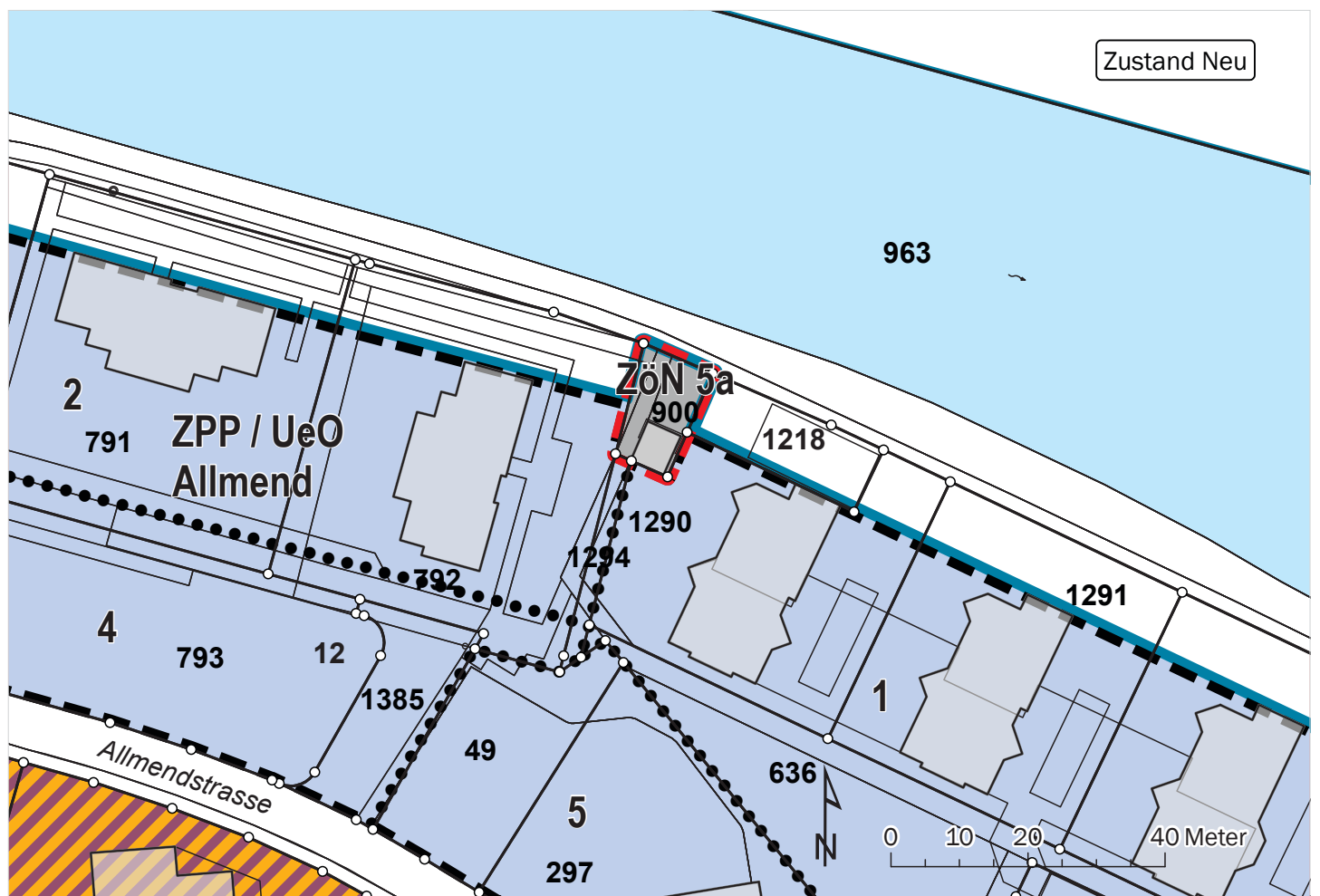
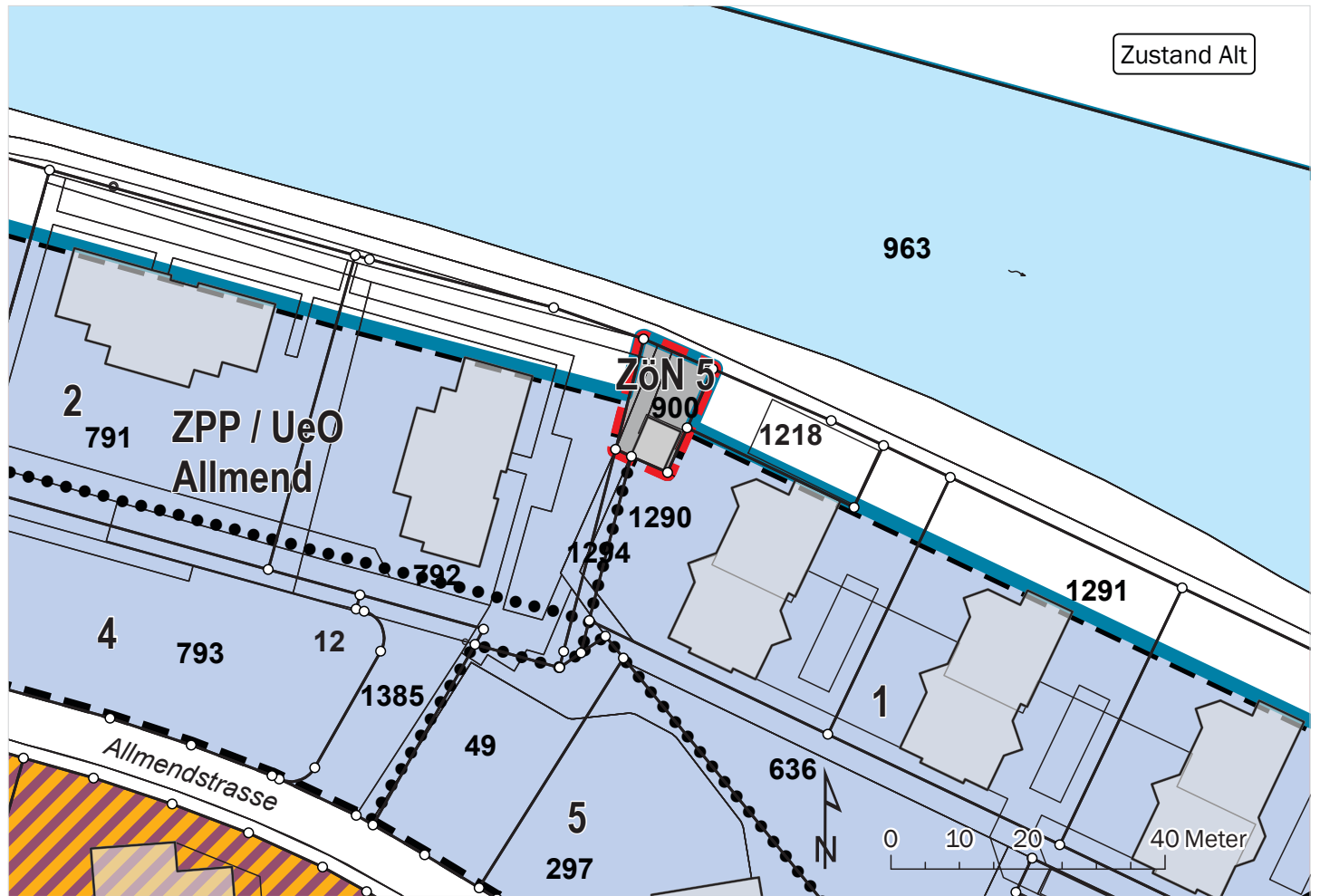
Quellenvermerke:

- Zonenplan Siedlung der Gemeinde Port, genehmigt am 4. März 2019
- Vereinfachte Amtliche Vermessung des Kantons Bern, Stand 2023

Ausschnitt 1: Zonenplan Siedlung / Masstab 1:1'000



Ausschnitt 2: Zonenplan Siedlung / Masstab 1:1'000



Genehmigungsvermerke

Publikation im Amtsblatt vom	29. März 2023
Publikation im amtlichen Anzeiger vom	30. März 2023
Öffentliche Auflage vom	30. März bis 1. Mai 2023
Einspracheverhandlung am	keine
Erledigte Einsprachen	keine
Unerledigte Einsprachen	keine
Rechtsverwahrungen	keine

Beschlossen durch den Gemeinderat Port am 8. Mai 2023

Namens der Einwohnergemeinde Port:

Der Präsident

Der Gemeindeschreiber

Bekanntmachung nach Art. 122 Abs. 8 BauV

Publikation im Amtsblatt vom 17. Mai 2023

Publikation im amtlichen Anzeiger vom 17. Mai 2023

Die Richtigkeit dieser Angaben bescheinigt:

Port, den

Der Gemeindeschreiber

Genehmigt durch das Amt für Gemeinden und Raumordnung am

