



Einwohnergemeinde Port

### Uferschutzplanung

### Uferschutzplan

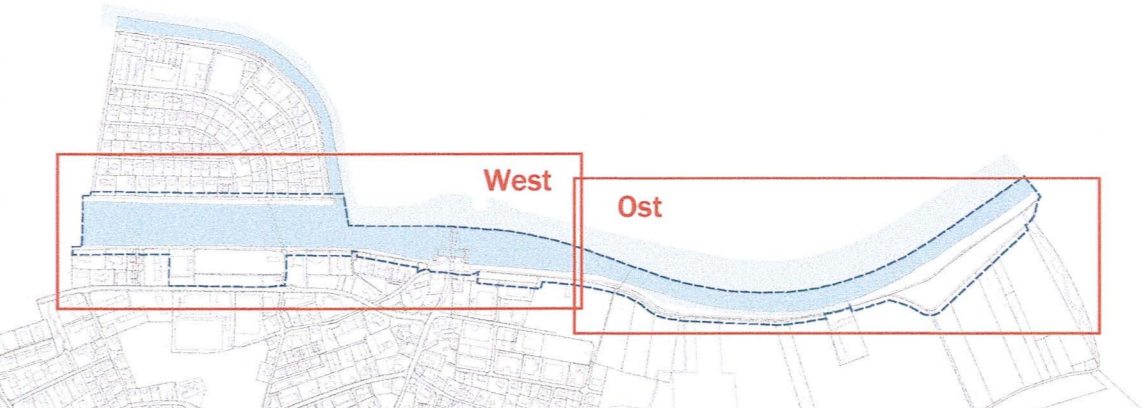
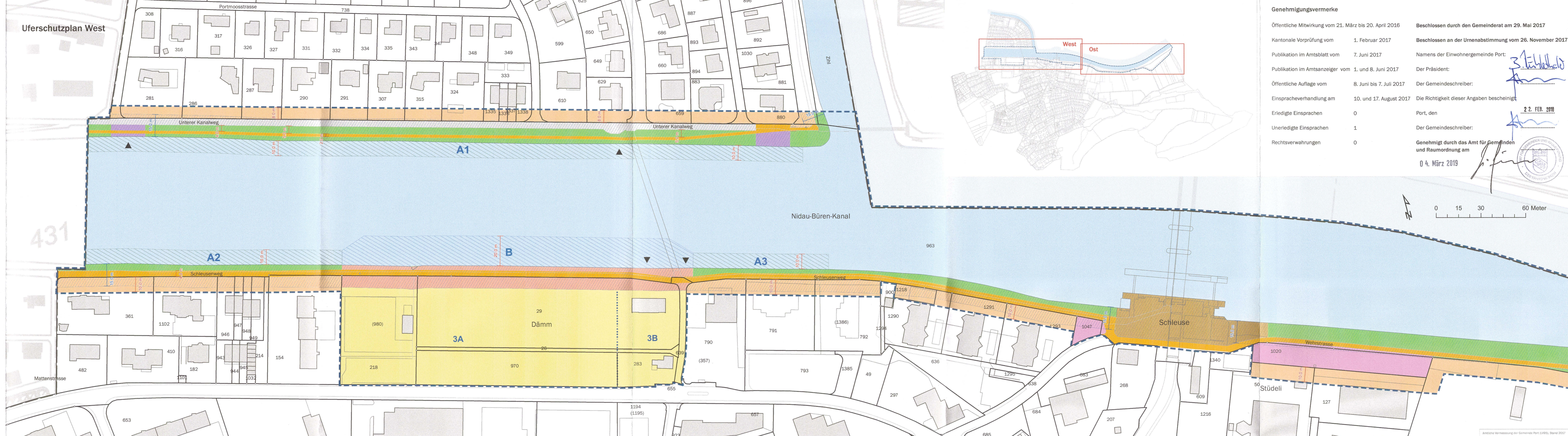
Genehmigung

Die Uferschutzplanung beinhaltet:  
- Uferschutzplan  
- Uferschutzvorschriften  
- Realisierungsprogramm  
- Erläuterungen (im Erläuterungsbericht zur Ortsplanung integriert)

Bern, 26. November 2017  
15031\_Uferschutzplan\_1000\_LV95.mxd - b/m/mo  
Masstab: 1:1'000  
Planformat: 60/126

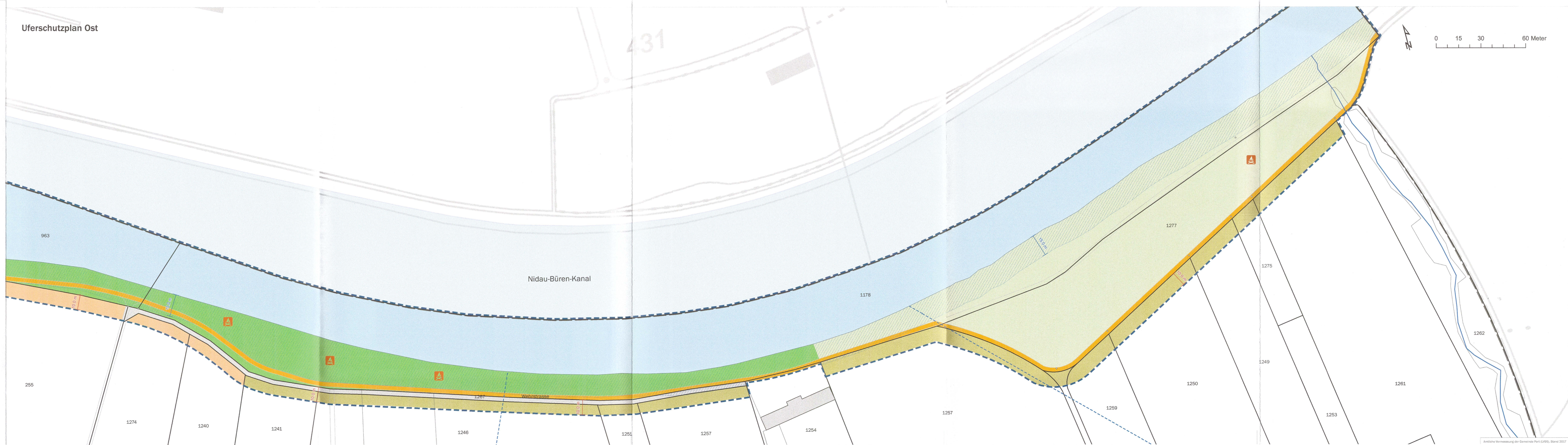
**BHP RAUMPLAN**  
Stadtplanung + Verkehr + Umwelt  
BHP Raumplan AG - Fildering 10 - Postfach 075 - 3000 Bern 14  
T 031 268 60 60 - F 031 268 62 89 - info@raumplan.ch - www.raumplan.ch

### Uferschutzplan West



Genehmigungsvermerke		Beschlüsse	
Öffentliche Mitwirkung vom	21. März bis 20. April 2017	Beschl. durch den Gemeinderat am 29. Mai 2017	
Kantonale Vorprüfung vom	1. Februar 2017	Beschl. an der Urnenabstimmung vom 26. November 2017	
Publikation im Amtsblatt vom	7. Juni 2017	Namens der Einwohnergemeinde Port: <i>[Signature]</i>	
Publikation im Amtsanzeiger vom	1. und 8. Juni 2017	Der Präsident: <i>[Signature]</i>	
Öffentliche Auflage vom	8. Juni bis 7. Juli 2017	Der Gemeindegeschreiber: <i>[Signature]</i>	
Einspracheverhandlung am	10. und 17. August 2017	Die Richtigkeit dieser Angaben bescheinigt: <i>[Signature]</i>	
Erläuterte Einsprachen	0	Port, den <b>22. FEB. 2018</b>	
Unerrläuterte Einsprachen	1	Der Gemeindegeschreiber: <i>[Signature]</i>	
Rechtsverwahrungen	0	Genehmigt durch das Amt für Gemeinden und Raumordnung am <b>04. März 2019</b>	

### Uferschutzplan Ost



- Legende**
- FESTLEGUNGEN**
- Perimeter Uferschutzplan
  - Gewässerraum
- Uferschutzzonen**
- Uferböschung
  - Vorland in der Landwirtschaftszone
  - Renaturierungsgebiet Spärs
- Überbautes Gebiet mit Baubeschränkungen**
- Sektor 1: Vorland in der Bauzone
  - Sektor 2: Schleuse
  - Sektor 3: Dämm
- Freiflächen**
- Spiel- und Badeplatz Dämm
  - Spiel- und Rastplatz Schleuse
  - Rastplätze Seite Portmoos
  - Feuerstellen (25 m<sup>2</sup>)
- Uferwege / Erschliessung**
- Uferweg
  - Erschliessungsstrasse
- Nutzungen auf Gewässerflächen**
- Sektor A: Bootsstationierung
  - Sektor B: Badesport und Hafenzufahrt
  - Badetreppen
- HINWEISE**
- Gemeindegrenze
  - Fließgewässer offen / eingedolt
- Art. USV  
Art. 2  
Art. 35 BR  
Art. 5  
Art. 6  
Art. 7  
Art. 8  
Art. 9  
Art. 10  
Art. 12  
Art. 13  
Art. 14  
Art. 15  
Art. 16  
Art. 17  
Art. 19  
Art. 20  
Art. 21